



АДМИНИСТРАЦИЯ ГОРОДА ПЕРМИ  
ДЕПАРТАМЕНТ ЗЕМЕЛЬНЫХ ОТНОШЕНИЙ

РЕШЕНИЕ

о размещении объектов № 21-01-44-1442 от 05 НОЯ 2020

г. Пермь, ул. Сибирская, 15

Департамент земельных отношений администрации города Перми в соответствии с пунктом 3 статьи 39.36 Земельного кодекса Российской Федерации, Положением о порядке и условиях размещения объектов на землях или земельных участках, находящихся в государственной или муниципальной собственности, на территории Пермского края без предоставления земельных участков и установления сервитутов, публичного сервитута, утвержденным постановлением Правительства Пермского края от 22.07.2015 № 478-п

**разрешает:** ООО «Пермская сетевая компания» (ИНН 5904176536, ОГРН 1075904022644, место нахождения: 614039, г. Пермь, ул. Сибирская, д. 67)

**размещение объекта:** тепловая сеть 2Ду=100 мм от вновь строящейся К1 на сети 2Ду=100 мм до Т1 по адресу: Пермский край, г. Пермь, ул. Екатерининская, 177

**способ размещения объекта:** подземный

**на землях:** государственная собственность на которые не разграничена

**на срок:** 11 месяцев

**местоположение:** г. Пермь, Дзержинский район, ул. Кронштадская.

Территория, согласно схеме, расположена в зонах с особым условием использования территорий: санитарно-защитная полоса водопровода по ул. Трамвайная на м-н Заостровка ТК «Сети водопровода Дзержинского района (левый берег)» и Маргаринского водовода ТК «Сети водоводов г. Перми» м-н Парковый от ул. 3. Космодемьянской до ул. Желябова (часть водопровода), приаэродромная территория аэродрома аэропорта Большое Савино; в прочих зонах ограничений – водоохранная зона, прибрежная защитная полоса.

ООО «Пермская сетевая компания»:

1. Соблюдать правила охранных зон воздушного пространства, установленные постановлением Правительства Российской Федерации от 11.03.2010 № 138 «Об утверждении Федеральных правил использования воздушного пространства Российской Федерации»;

2. Соблюдать санитарные правила и нормативы, утвержденным постановлением Главного государственного врача РФ от 14.03.2002 № 10 «О введении в действие Санитарных правил и норм «Зоны санитарной охраны источников водоснабжения и водопроводов питьевого назначения. СанПиН 2.1.4.1110-02»;

3. Соблюдать правила водоохранной зоны и прибрежной защитной полосы, установленные статьей 65 Водного Кодекса Российской Федерации;

4. В соответствии с пунктом 7(2) Положения о порядке и условиях размещения объектов на землях или земельных участках, находящихся в государственной или муниципальной собственности, на территории Пермского края без предоставления земельных участков и установления сервитутов, публичного сервитута, утвержденного Постановлением Правительства Пермского края от 22.07.2015 № 478-п, представить в департамент земельных отношений администрации города Перми в течение 1 месяца с момента размещения объектов материалы контрольной геодезической съемки размещенных объектов на бумажном и электронном носителях на безвозмездной основе.

В соответствии со статьей 20<sup>1</sup> Закона Пермского края от 14.09.2011 № 805-ПК «О градостроительной деятельности в Пермском крае» ООО «Пермская сетевая компания»:

1. Не позднее чем за 10 рабочих дней до начала строительства и реконструкции безвозмездно передает в департамент градостроительства и архитектуры администрации города Перми один экземпляр копий разделов проектной документации, предусмотренных пунктом 1 части 12 статьи 48 Градостроительного кодекса Российской Федерации;

2. В течение 10 рабочих дней после окончания работ по строительству, реконструкции безвозмездно передать в департамент градостроительства и архитектуры администрации города Перми схему, отображающую расположение объекта и сетей инженерно-технического обеспечения, подписанную застройщиком (техническим заказчиком), с приложением текстового и графического описания местоположения границ охранной и санитарно-защитной зоны, перечень координат характерных точек границ такой зоны.

Приложение: схема предполагаемых к использованию земель или части земельного участка на 2 л. в 1 экз.

Первый заместитель  
начальника департамента



Л.В. Раевская



# СХЕМА ПРЕДПОЛАГАЕМЫХ К ИСПОЛЬЗОВАНИЮ ЗЕМЕЛЬ ИЛИ ЧАСТИ ЗЕМЕЛЬНОГО УЧАСТКА

ЛИСТ 1

Объект: Тепловая сеть 2Ду=100 мм от вновь строящейся К1 на сети 2Ду=100 мм до Т1  
по адресу: Пермский край, г. Пермь, ул. Екатерининская, 177

Местоположение: Пермский край, г. Пермь, Дзержинский район, ул. Кронштадская

Площадь земель или части земельного участка, кв.м.: 749

Категория земель: земли населенных пунктов

Вид разрешенного использования земельного участка: отсутствует

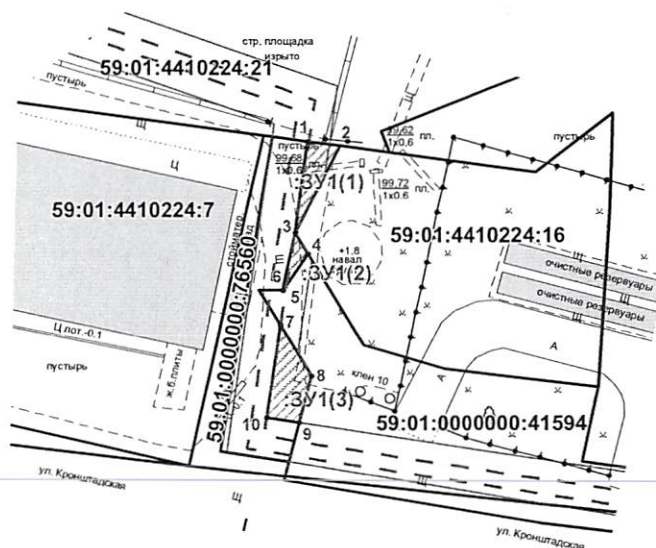
## КАТАЛОГ КООРДИНАТ, м

№ точки границы	X	Y
Контур :ЗУ1(1)	14,67	кв.м.
1	516777,70	2229489,43
2	516777,28	2229492,65
3	516768,74	2229488,27
Контур :ЗУ1(2)	4,79	кв.м.
3	516768,74	2229488,27
4	516766,70	2229489,54
5	516763,13	2229487,09
6	516763,13	2229487,08
Контур :ЗУ1(3)	25,48	кв.м.
7	516759,69	2229486,85
8	516754,65	2229489,98
9	516750,01	2229488,78
10	516750,52	2229485,54
Контур :ЗУ1(4)	50,09	кв.м.
11	516735,90	2229547,81
12	516736,10	2229574,05
13	516735,59	2229574,05
14	516733,53	2229571,60
15	516734,29	2229550,48
Контур :ЗУ1(5)	653,98	кв.м.
16	516733,74	2229584,38
17	516733,01	2229611,75
18	516736,66	2229731,67
19	516736,80	2229746,96
20	516733,56	2229750,23
21	516733,43	2229743,99
22	516733,14	2229721,38
23	516730,68	2229721,45
24	516730,48	2229716,24
25	516732,51	2229716,19
26	516729,44	2229605,95
27	516724,95	2229605,29
28	516725,23	2229594,49
29	516728,54	2229594,40
30	516728,98	2229584,04

## ОПИСАНИЕ ГРАНИЦ СМЕЖНЫХ ЗЕМЛЕПОЛЬЗОВАНИЙ:

Контур :ЗУ1(1)	
от т.1 до т.2	ЗУ с кад. № 59:01:4410224:21
от т.2 до т.3	ЗУ с кад. № 59:01:4410224:16
от т.3 до т.1	ЗУ с кад. № 59:01:0000000:76560
Контур :ЗУ1(2)	
от т.3 до т.4	ЗУ с кад. № 59:01:4410224:16
от т.4 до т.6	ЗУ с кад. № 59:01:0000000:41594
от т.6 до т.3	ЗУ с кад. № 59:01:0000000:76560
Контур :ЗУ1(3)	
от т.7 до т.9	ЗУ с кад. № 59:01:0000000:41594
от т.9 до т.7	ЗУ с кад. № 59:01:0000000:76560
Контур :ЗУ1(4)	
от т.11 до т.13	ЗУ с кад. № 59:01:0000000:41594
от т.13 до т.15	ЗУ с кад. № 59:01:0000000:55237
от т.15 до т.11	городские земли
Контур :ЗУ1(5)	
от т.16 до т.18	городские земли
от т.18 до т.20	ЗУ с кад. № 59:01:0000000:22401
от т.20 до т.21	ЗУ с кад. № 59:01:4410225:1194
от т.21 до т.23	ЗУ с кад. № 59:01:4410223:40
от т.23 до т.24	городские земли
от т.24 до т.27	ЗУ с кад. № 59:01:4410223:7
от т.27 до т.30	городские земли
от т.30 до т.16	ЗУ с кад. № 59:01:0000000:41594

## Участок 1



Масштаб 1:500

УСЛОВНЫЕ ОБОЗНАЧЕНИЯ:

- 59:01:4410514:39 - номер учтенного земельного участка
- граница кадастрового квартала
- существующая часть границы, имеющаяся в ЕГРН сведения о которой достаточны для определения ее местоположения
- граница проектируемого размещения Объекта
- обозначение территории проектируемого размещения Объекта
- характерная точка границы территории размещения Объекта

ВЕРНО

Заявитель:

М.П.

# СХЕМА ПРЕДПОЛАГАЕМЫХ К ИСПОЛЬЗОВАНИЮ ЗЕМЕЛЬ ИЛИ ЧАСТИ ЗЕМЕЛЬНОГО УЧАСТКА

ЛИСТ 2

Объект: Тепловая сеть 2Ду=100 мм от вновь строящейся К1 на сети 2Ду=100 мм до Т1  
по адресу: Пермский край, г. Пермь, ул. Екатерининская, 177

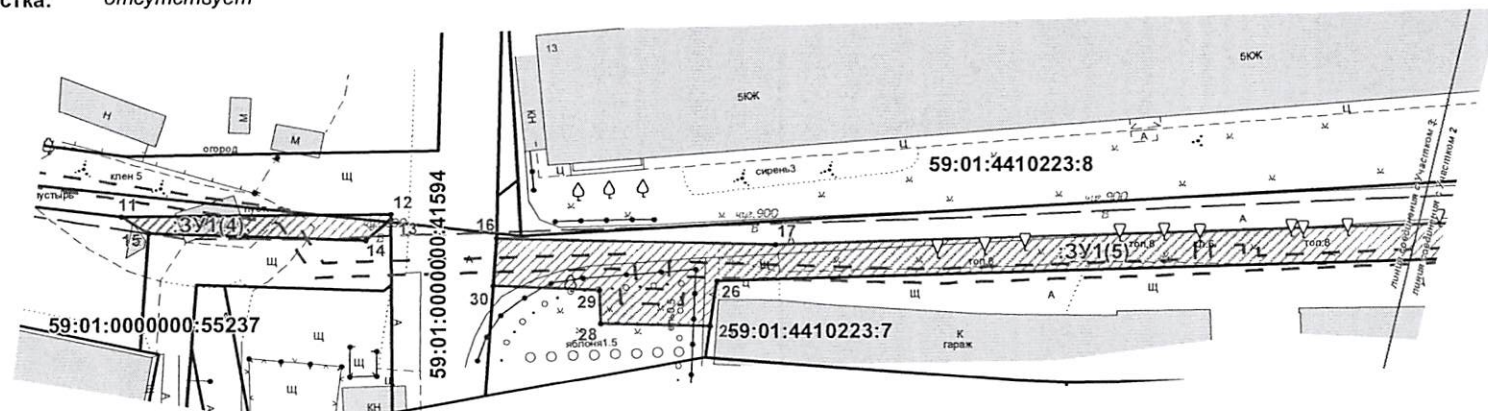
Участок 2

Местоположение: Пермский край, г. Пермь, Дзержинский район, ул. Кронштадская

Площадь земель или части земельного участка, кв.м.: 749

Категория земель: земли населенных пунктов

Вид разрешенного использования земельного участка: отсутствует

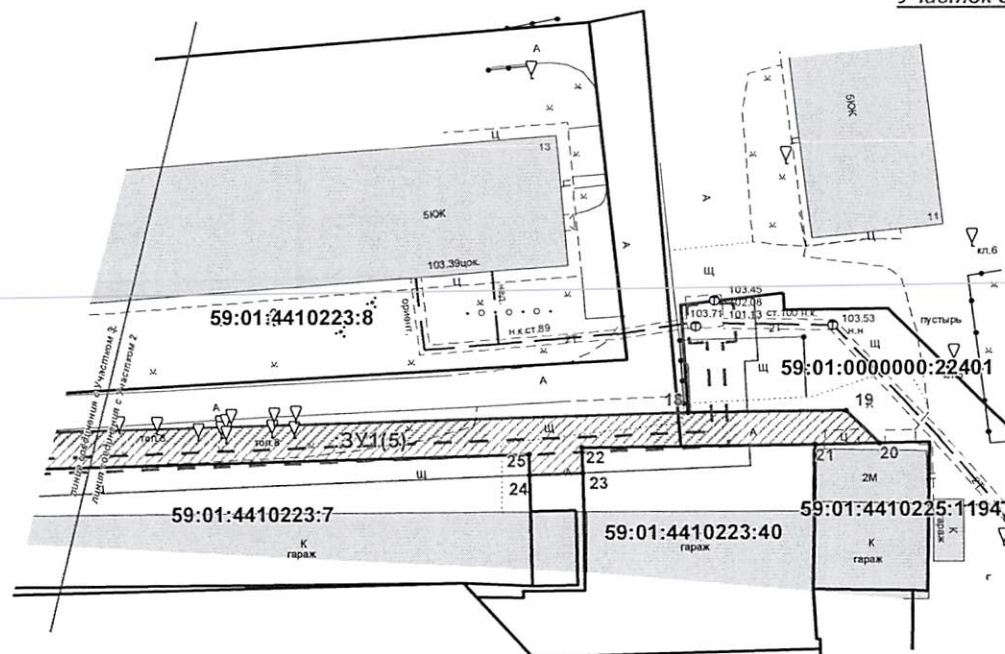


КАТАЛОГ КООРДИНАТ, м

ОПИСАНИЕ ГРАНИЦ СМЕЖНЫХ ЗЕМЛЕПОЛЬЗОВАНИЙ:

представлены на Листе 1.

Участок 3



Масштаб 1:500

УСЛОВНЫЕ ОБОЗНАЧЕНИЯ:

- 59:01:4410514:39 - номер учтенного земельного участка
- граница кадастрового квартала
- существующая часть границы, имеющиеся в ЕГРН сведения о которой достаточны для определения её местоположения
- граница проектируемого размещения Объекта
- обозначение территории проектируемого размещения Объекта
- характерная точка границы территории размещения Объекта



М.П.